












- |  |                             |   |  |
|--|-----------------------------|---|--|
|  | : Opgemeten punt met hoogte |   |  |
|  | : Verlichtingspaal          |  | : Afsluiting prikkeldraad                |
|  | : Verkeersbord              |  | : Afsluiting betonpalen met gladde draad |
|  | : Grenspaal                 |  | : Afsluiting gladde draad                |
|  | : Loofboom met stamdiameter |  | : Voet talud                             |
|  | : Rond riooldeksel          |  | : Kop gracht                             |
|  | : Watersliker               |  | : Eigendomsgrens                         |
|  | : Verharding steenslag      |  | : Kadastrale grens (niet opgemeten)      |
|  | : Gras                      |   |  |
|  | : Verharding asfalt         |   |  |